



23 Mart Dünya Meteoroloji Günü



K.K.T.C.

Meteoroloji Dairesi

Konu :Bulutları Anlamak.



" Haberdar olun , hazırlıksız yakalanmayın ! "
www.kktcmeteor.org



K.K.T.C. Meteoroloji Dairesi Müdürlüğü

K.K.T.C. Meteoroloji Dairesi ekim 1974 tarihinde Enerji Ve Doğal Kaynaklar Bakanlığı'na Bağlı olarak kurulmuş ve daha sonra sırası ile :

- **1974 -86** Tarihleri arasında Tarım Doğal Kaynaklar Ve Enerji Bakanlığı,
- **1986-2006** Tarihleri arasında Bayındırlık Ve Ulaştırma Bakanlığı,
- **2006-09** Tarihleri arasında Çevre Ve Doğal Kaynaklar Bakanlığı,
- **2009-13** Tarihleri arasında Bayındırlık Ve Ulaştırma Bakanlığı,
- **2013 -14** Tarihleri arasında Çevre Ve Doğal Kaynaklar Bakanlığı,
- **2014-16** Tarihleri arasında Bayındırlık Çevre Ve Kültür Bakanlığı,
- **2016** Tarihinden günümüze kadar ise Turizm Ve Çevre Bakanlığı altında çalışmalarını sürdürmektedir.



" Haberdar olun , hazırlıksız yakalanmayın ! "

www.kktcmeteor.org



K.K.T.C. Meteoroloji Dairesi Müdürlüğü

Dairemizin Görev ve Sorumlulukları :

- Ülke Genelinde Gözlem Yapmak,
- Hava Tahmini ve Erken Uyarı Yapmak
- İklim Değişikliğini izlemek ,
- Doğu Akdeniz Bölgesindeki sismik aktivitenin takibini yapmak.



Kalite Politikamız :

- Eğitimli personelle ,vatandaş memnuniyeti doğrultusunda teknolojik yeniliklerin desteği ile ve yasal şartlara uygun olarak hizmet sunmak.Çalışan personelin memnuniyetini sağlayarak , kalite yönetim sistemi ve hizmetlerimizi sürekli geliştirmek.



" Haberdar olun , hazırlıksız yakalanmayın ! "

www.kkctcmeteor.org



K.K.T.C. Meteoroloji Dairesi Müdürlüğü



Hizmet Verilen Sektörler :

- Tarım Ve Hayvancılık,
 - Ormancılık,
 - Adli Ve Polis,
- Sağlık , Spor Ve Çevre,
- Ulaştırma Ve İmar,
 - Turizm,
 - Savunma,
 - Eğitim.



" Haberdar olun , hazırlıksız yakalanmayın ! "

www.kktcmeteor.org



K.K.T.C. Meteoroloji Dairesi Müdürlüğü

Meteorolojik Gözlem Ağı :

Yurdumuz genelinde Yeşilirmak'tan DipKarpaz'a kadar 40 adet otomatik istasyonumuz mevcuttur.

Otomatik istasyonlarımız 15 dk. Aralıklarla ölçüm yapıp tüm meteorolojik veriyi GPRS sistemi vasıtası ile Lefkoşa merkez'e göndermektedir.



03.03.2015




" Haberdar olun , hazırlıksız yakalanmayın ! "

www.kktcmeteor.org



K.K.T.C. Meteoroloji Dairesi Müdürlüğü

Gözlemlerimiz Dünya Meteoroloji Teşkilatının belirlediği esaslara göre Klimatolojik ve Sinoptik olarak yapılır.



"Haberdar olun , hazırlıksız yakalanmayın !"
www.kkctcmeteor.org



K.K.T.C. Meteoroloji Dairesi Müdürlüğü

HAVAALANI OTOMATİK METEOROLOJİ GÖZLEM SİSTEMLERİ :

Dairemiz ICAO nun belirlediği talimatlar çerçevesinde havacılık amaçlı rasatlar ve tahminler hazırlamaktadır.



" Haberdar olun , hazırlıksız yakalanmayın ! "

www.kktcmeteor.org



K.K.T.C. Meteoroloji Dairesi Müdürlüğü

Lefkoşa merkez olmak üzere ,Ercan meteoroloji istasyonu havacılık , Girne ve Gazi Mağusa deniz ve Güzelyurt da ise tarımsal amaçlı gözlemler yapılmaktadır.



" Haberdar olun , hazırlıksız yakalanmayın ! "

www.kkctcmeteor.org



K.K.T.C. Meteoroloji Dairesi Müdürlüğü

Sismik Gözlemler :

Ülke genelinde Lefke, Akdeniz, Hisarköy, Lefkoşa, Alevkaya, Akıncılar, Gazimağusa, Erenköy'de ve Kandilli rasathanesi ne bağlı Türkiyenin güney sahillerinde bulunan deprem istasyonlarından merkezimize düzenli olarak veri akışı sağlanmaktadır.



" Haberdar olun , hazırlıksız yakalanmayın ! "

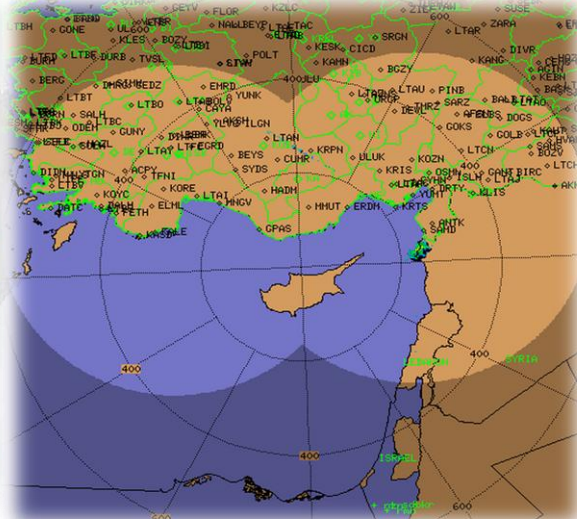
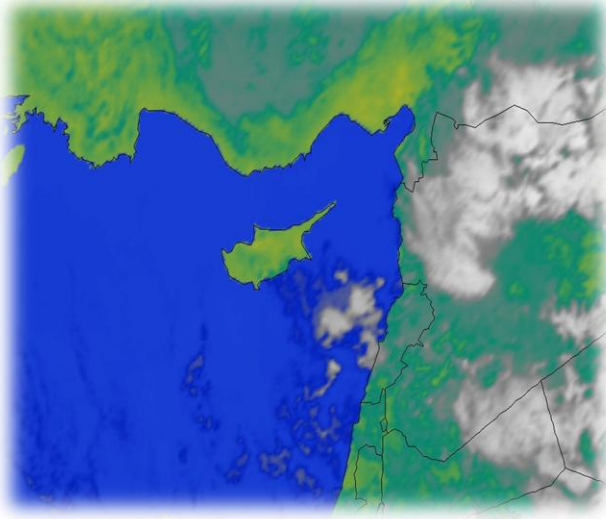
www.kktcmeteor.org



K.K.T.C. Meteoroloji Dairesi Müdürlüğü

Meteorolojik Gözlem Sistemleri :

Dairemiz hava olaylarını incelemeye Uydu,Radar teknolojisi ve üst atmosfer gözlemlerinden faydalanmaktadır.



"Haberdar olun , hazırlıksız yakalanmayın !"

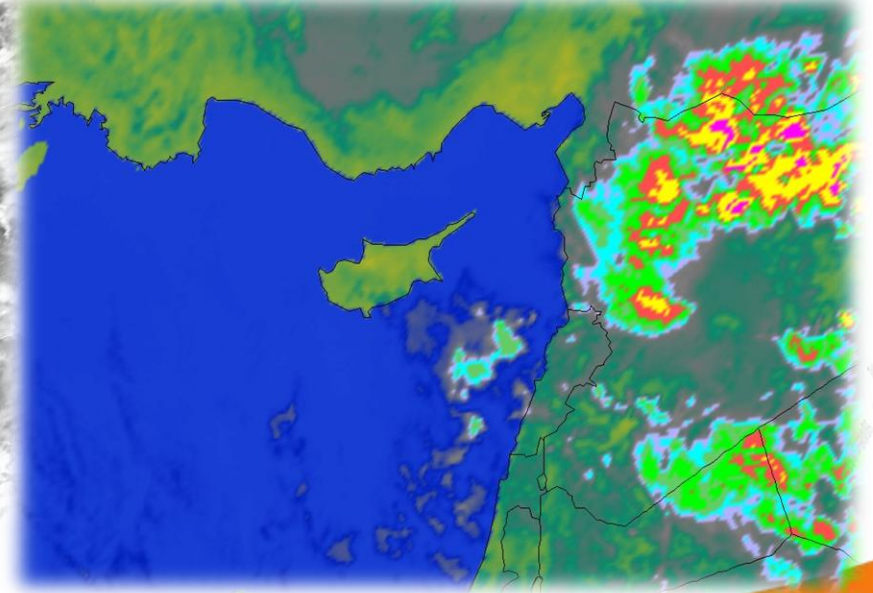
www.kktcmeteor.org



K.K.T.C. Meteoroloji Dairesi Müdürlüğü

Meteorolojik Uydular :

Meteoroloji uyduları hava olaylarının küresel olarak incelenme olasılığını sağlayan uzaktan algılama cihazlarıdır. Sistemimizde her 15 dakikada bir veri akışı mevcuttur.

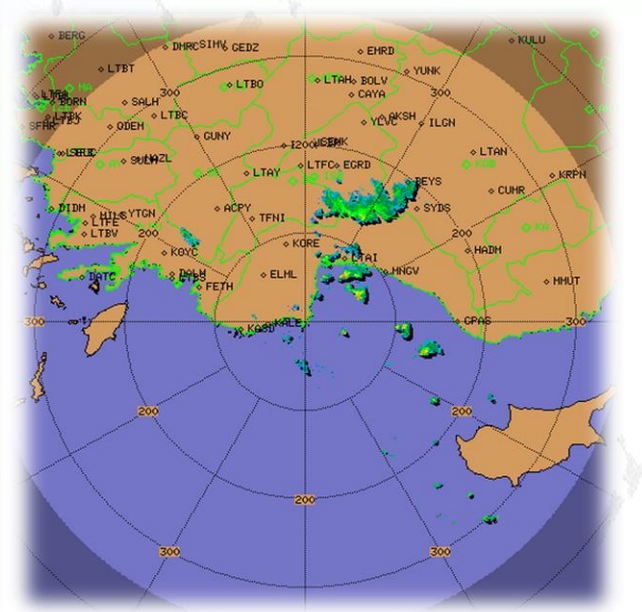
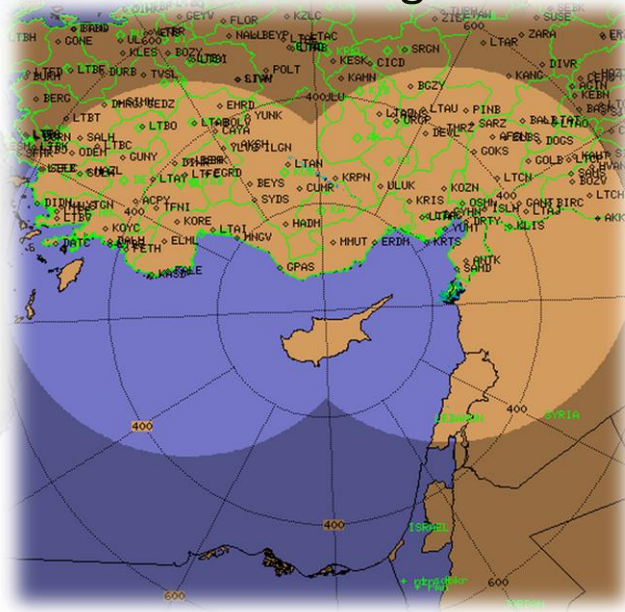
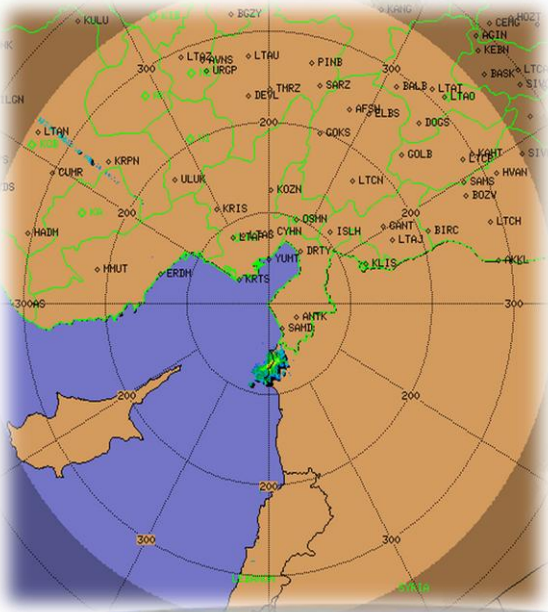




K.K.T.C. Meteoroloji Dairesi Müdürlüğü

Radar :

Hatay Ve Antalya bölgelerinde bulunan meteorolojik radar görüntüleri Hava Tahmin Merkezimizde görüntülenmektedir.



"Haberdar olun , hazırlıksız yakalanmayın !"


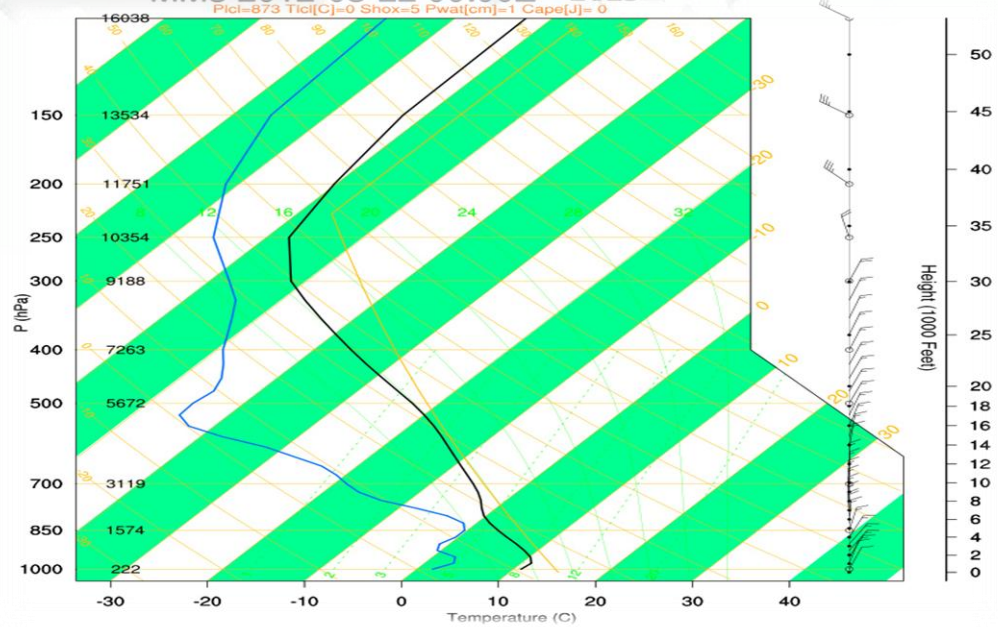
www.kktcmeteor.org



K.K.T.C. Meteoroloji Dairesi Müdürlüğü

Üst atmosfer gözlemleri :

Ülke genelinde sadece 1 merkezde GPS Teknolojisi ile destekli üst atmosfer gözlemleri yapılmaktadır.



" Haberdar olun , hazırlıksız yakalanmayın ! "


www.kktcmeteor.org



K.K.T.C. Meteoroloji Dairesi Müdürlüğü

Hava Tahmin Ve Uyarıları :

Ülkemizde sıklıkla yaşanan Toz Ve Sis Olaylarında yine uydu teknolojisi kullanılarak erken uyarılarda bulunmaktadır , bu uyarılar web sayfamızda bulunan Uyarı Ve İkazlar bölümünde anında halkımıza ulaşmaktadır.



" Haberdar olun , hazırlıksız yakalanmayın ! "

www.kkctcmeteor.org



K.K.T.C. Meteoroloji Dairesi Müdürlüğü

Dairemiz kuvvetli yağış ,fırtına,Don ,sıcak ve soğuk hava dalgaları ultraviyole radyasyonu, orman yangın riski gibi meteorolojik olayların öncesinde yayınlanan İHBARLAR ile kuvvetli meteorolojik olayların olumsuz etkilerinin en aza indirilmesini amaçlamaktadır.



İklimsel yağış ve fırtına dün İskele ve Karpaz bölgesini vurdu, bayram yerini süpürdü



Savaş alanı gibi

Ulusal Don Uyarı Sistemi (2009-2010)

İl:

İlçe:

Yer:

Zararlı Don Durumu (Beklenen En Düşük Sıcaklıklar)

13 Mart 21 Mart 22 Mart 26 Mart

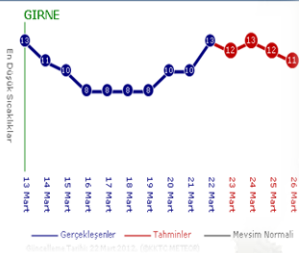
12°C 13°C 12°C 11°C

Renklerin Anlamları

Bitki ve Saha Seçilmedi

Don Riski Yok

Don Riski Var



© Meteoroloji Dairesi, 2010. Tüm hakları saklıdır.



" Haberdar olun , hazırlıksız yakalanmayın ! "

www.kktcmeteor.org



K.K.T.C. Meteoroloji Dairesi Müdürlüğü

- İklim , Gözlem Ve İstatistik :
- Aylık Bültenler ,
- Yıllık Bültenler ,
- İstatistikler ,
- Gözlem Kontrolü.



KUZEY KIBRIS TÜRK CUMHURİYETİ
BAYINDIRLIK VE ULAŞTIRMA BAKANLIĞI
METEOROLOJİ DAİRESİ
MÜDÜRLÜĞÜ



ŞUBAT 2012
SAYI: 54



KUZEY KIBRIS TÜRK CUMHURİYETİ
BAYINDIRLIK VE ULAŞTIRMA
BAKANLIĞI
METEOROLOJİ DAİRESİ
MÜDÜRLÜĞÜ



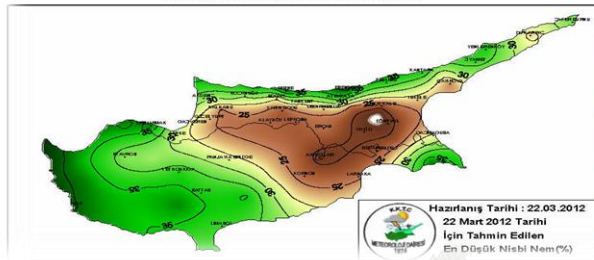
2011
YILI RAPORU

LEFKOŞA

Nem Tahminleri

EN DÜŞÜK	1. Gün	2. Gün	3. Gün
EN YÜKSEK	1. Gün	2. Gün	3. Gün
ORTALAMA	1. Gün	2. Gün	3. Gün

K.K.T.C.
BAYINDIRLIK VE ULAŞTIRMA BAKANLIĞI
METEOROLOJİ DAİRESİ MÜDÜRLÜĞÜ

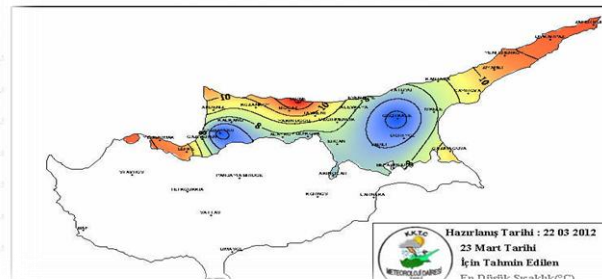


Hazırlanış Tarihi : 22.03.2012
22 Mart 2012 Tarihi
İçin Tahmin Edilen
En Düşük Nisbi Nem(%)

Sıcaklık Tahminleri

EN DÜŞÜK	1. Gün	2. Gün	3. Gün	4. Gün	EN YÜKSEK	1. Gün	2. Gün	3. Gün	4. Gün
----------	--------	--------	--------	--------	-----------	--------	--------	--------	--------

K.K.T.C.
BAYINDIRLIK VE ULAŞTIRMA BAKANLIĞI
METEOROLOJİ DAİRESİ MÜDÜRLÜĞÜ



Hazırlanış Tarihi : 22.03.2012
23 Mart Tarihi
İçin Tahmin Edilen
En Düşük Sıcaklık(°C)

METEOROLOJİ BÜLTENİ



"Haberdar olun , hazırlıksız yakalanmayın !"

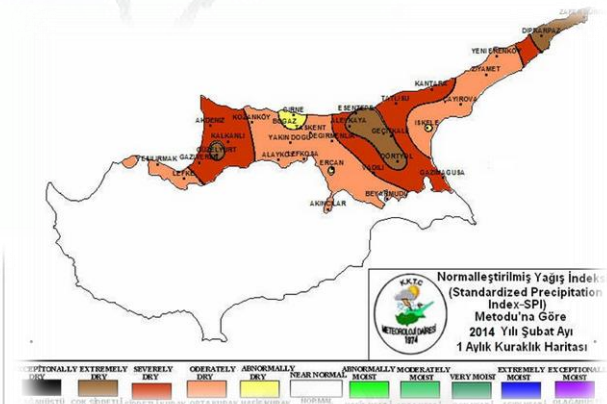
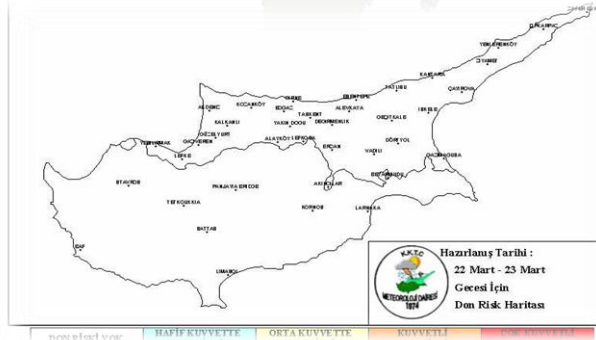
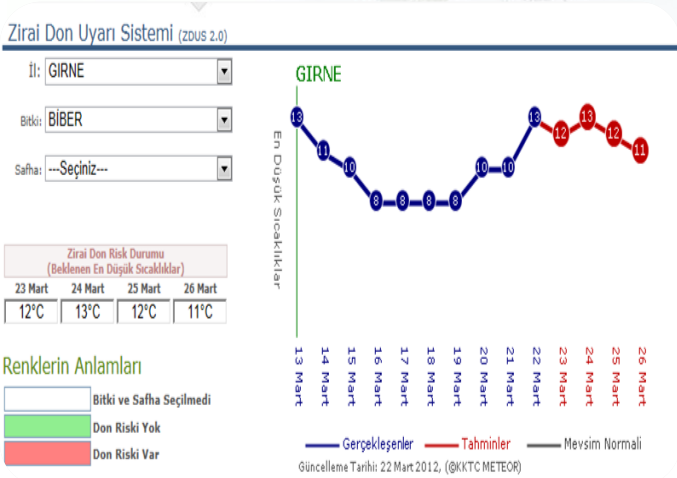
www.kktcmeteor.org



K.K.T.C. Meteoroloji Dairesi Müdürlüğü

Tarımsal Meteoroloji Çalışmaları :

Zirai Don Uyarı Sistemi,
Kuraklık Analizi.



"Haberdar olun , hazırlıksız yakalanmayın !"
www.kktccmeteor.org

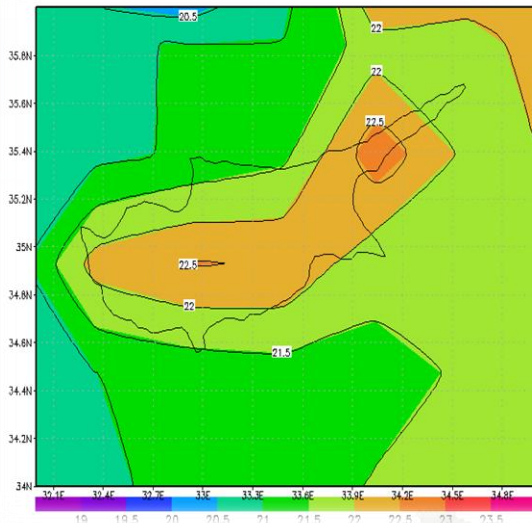


K.K.T.C. Meteoroloji Dairesi Müdürlüğü

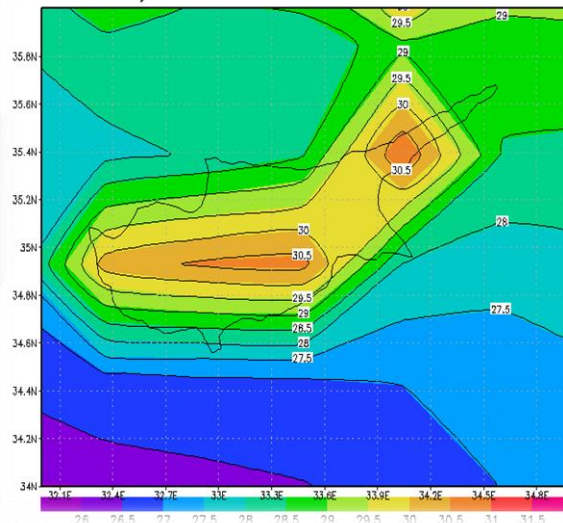
İklim Değişikliği Çalışmaları :

Meteoroloji Dairesi Kıbrıs İçin İklim Değişikliği senaryoları konusunda çalışmalarına devam etmektedir.

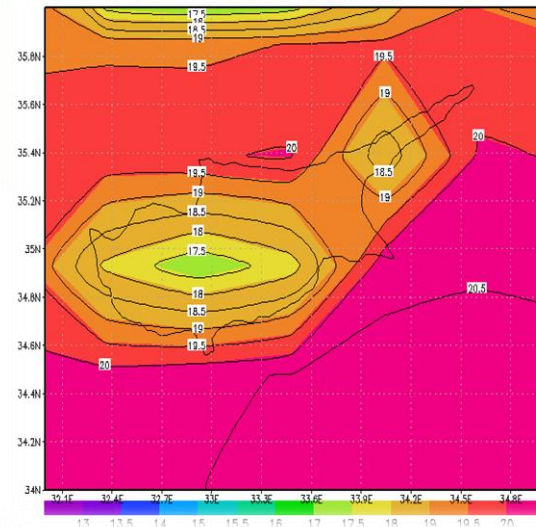
"İlkbahar ortalama sıcaklık haritası 2041"



" yaz ortalama sıcaklık haritası 2041"



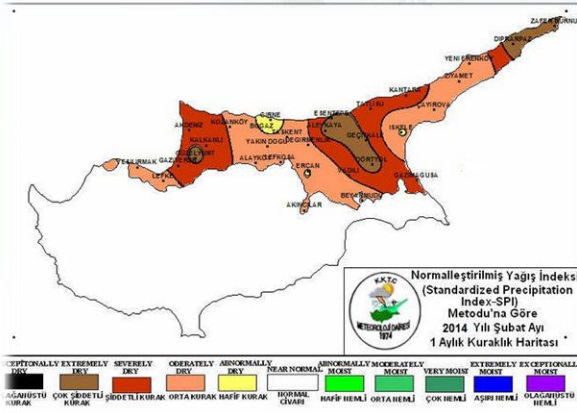
" sonbahar ortalama sıcaklık haritası 2041"





K.K.T.C. Meteoroloji Dairesi Müdürlüğü

Aylar bazında kuraklık , sıcaklık ve yağış analizleri sayfamızda yer almaktadır.



Aylık Değerlendirme

Aylık periyotta Alevkaya ve Ercan yöreleri dışında kalan bölge ve yörelerde kuraklığın şiddeti artmıştır. Karpaz ve Batı Kıyısı Bölgesi ile Çamlibel yöresinde kuraklık olağüstü; İskele ve Gazimağusa'da çok şiddetli; Lefkoşa ve Geçitkale yörelerinde şiddetli; Beyarmudu ve Girne'de orta derecede kuraklık hakimdir. Alevkaya ve Ercan yörelerinde ise bu

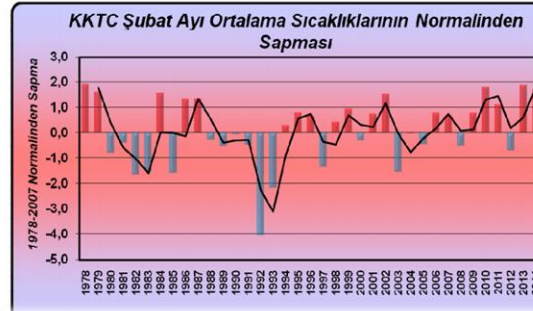
ŞUBAT AYI SICAKLIK ANALİZİ

1.) ORTALAMA SICAKLIK ANALİZİ

2014 yılı Şubat ayı ortalama hava sıcaklığı, normaline göre 1.7°C yüksek; geçen yıl (2013) Şubat ayı ortalama hava sıcaklığına göre de 0.2°C düşük gerçekleşmiştir.

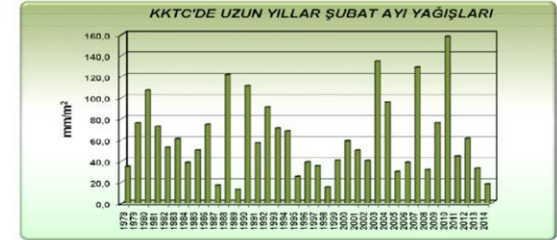
2013 ve 2014 Şubat ayları boyunca saptanan ortalama ve uç (ekstrem) değerlerin uzun yıllara (1978-2007) göre kıyaslaması şöyledir:

	2014 Şubat (°C)	2013 Şubat(°C)	Uzun Yıllar (1978-2007)
En Yüksek Uç Değer	26.2	24.5	27.0
En Yüksek Ort. Sic.	17.9	17.5	15.5
Ortalama Hava Sıcaklığı	12.7	12.9	11.0
En Düşük Ort. Sic.	8.0	8.5	6.6
En Düşük Sıcaklık Uç Değer	-2.5	0.4	-5.4

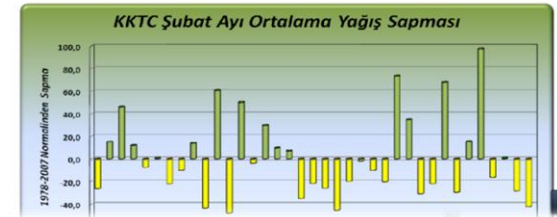


2014 YILI ŞUBAT AYI YAĞIŞ ANALİZİ

1. Uzun Yıllar Şubat Ayı Yağışları ile 2014 Yılı Şubat Ayı Yağışlarının Karşılaştırılması



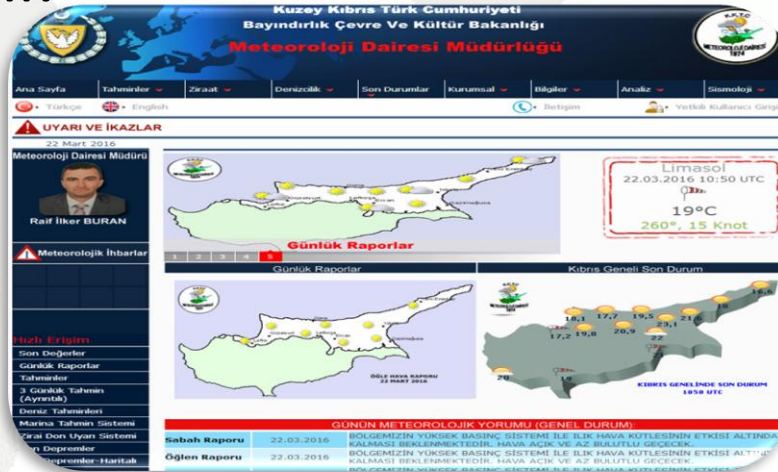
2014 yılı Şubat ayında KKTC'de 17.9 mm/m² yağış gerçekleşmiş olup bu değer, normalinden %70, bir önceki yıl (2013) Şubat ayı yağış miktarından ise %45 azdır.






K.K.T.C. Meteoroloji Dairesi Müdürlüğü

- Her türlü meteorolojik ürün www.kktcmeteor.org ve www.kktcmeteor.com adresinden eş zamanlı olarak yayınlanmakla beraber bir saatte 45 kez upload edilmektedir.



Web sayfamız 'ın
Ortalama Günlük
Ziyaretçi sayısı
1050
Kişi dir.

Web sayfamız 'ı
13.09.2012
Tarihinden itibaren
1,951,715
kişi
Ziyaret etmiştir.



"Haberdar olun , hazırlıksız yakalanmayın !"
www.kktcmeteor.org



K.K.T.C. Meteoroloji Dairesi Müdürlüğü

3 Günlük detaylı bölge tahmini

3 Günlük haritalı deniz tahmini

3 Günlük Tahmin - Ayrıntılı Bölgeler

K.K.T.C. 3 Günlük Tahmin (Detaylı)

Bölge	Tarih	Değişik Periyodu	23.03.2016	24.03.2016	25.03.2016
GÜZELYURT	23.03.2016	Çarşamba	☀️	☀️	☀️
	24.03.2016	Perşembe	☀️	☀️	☀️
	25.03.2016	Cuma	☀️	☀️	☀️
ISKELE	23.03.2016	Çarşamba	☀️	☀️	☀️
	24.03.2016	Perşembe	☀️	☀️	☀️
	25.03.2016	Cuma	☀️	☀️	☀️
GİRNE	23.03.2016	Çarşamba	☀️	☀️	☀️
	24.03.2016	Perşembe	☀️	☀️	☀️
	25.03.2016	Cuma	☀️	☀️	☀️

Bu tahminler METU3 - Ayrıntılı Bölgeler (Metecus)

UYARI VE İKAZLAR

24 - 26 Mart 2016 Tarihlerinde Toz Taşımına Dikkat !!!

22 Mart 2016

Denizlerimize Ait Hava Tahmin Raporu (3 Günlük)

Periyodu (Başlangıç : 22.03.2016 - Bitiş : 24.03.2016)

Tarih : 22.03.2016

Bölge	Tarih	Değişik Periyodu	22.03.2016	23.03.2016	24.03.2016
TAURUS	22.03.2016	Salı	☀️	☀️	☀️
	23.03.2016	Çarşamba	☀️	☀️	☀️
	24.03.2016	Perşembe	☀️	☀️	☀️
DELTA	22.03.2016	Salı	☀️	☀️	☀️
	23.03.2016	Çarşamba	☀️	☀️	☀️
	24.03.2016	Perşembe	☀️	☀️	☀️
CRUSADE	22.03.2016	Salı	☀️	☀️	☀️
	23.03.2016	Çarşamba	☀️	☀️	☀️
	24.03.2016	Perşembe	☀️	☀️	☀️

Fırtına :	Fırtına Beklenmiyor.
Taurus :	Ağık ve az bulutlu.
Rüzgar :	Güney ve batıdan 3 ile 5 kuvvetinde.
Dalga :	0,5 ile 1,5 m.
Görüş :	İyi.
Crusade :	Ağık ve az bulutlu.
Rüzgar :	Güney ve batıdan 3 ile 5 kuvvetinde.
Dalga :	0,5 ile 1,5 m.
Görüş :	İyi.
Delta :	Ağık ve az bulutlu.
Rüzgar :	Güney ve batıdan 3 ile 5 kuvvetinde.
Dalga :	0,5 ile 1,5 m.
Görüş :	İyi.



"Haberdar olun , hazırlıksız yakalanmayın !"
www.kktcmeteor.org




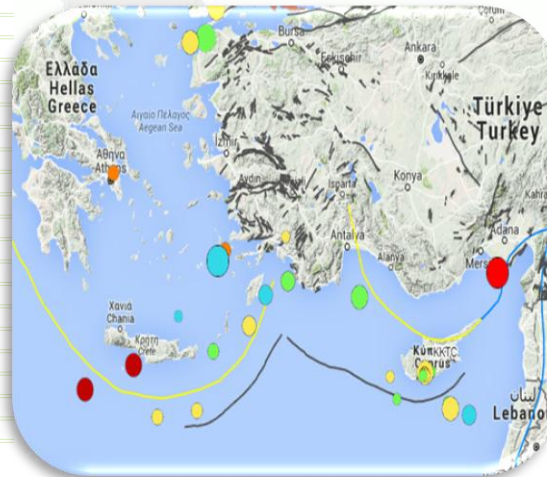
K.K.T.C. Meteoroloji Dairesi Müdürlüğü

Kıbrıs Civarı Son Depremler

Bu çözümler ilk değerlendirme sonuçlarıdır ve son 200 deprem listelenmiştir

Tarih	Enlem (N)	Boylam (E)	Derinlik (km)	MD	ML	MS	Yer
19.03.2014 10:06:56	35.9727	26.8827	5.0	3.6	--	--	ONIKI ADALAR (AKDENİZ)
19.03.2014 08:55:55	34.4178	32.9442	9.5	3.5	--	--	Akrotiri (Limasol)
19.03.2014 02:26:21	35.7273	25.4417	18.7	3.8	--	--	Girit (Girit Adası)
18.03.2014 20:50:04	35.7650	29.2382	12.1	3.3	2.7	--	KALKAN AÇIKLARI-ANTALYA (AKDENİZ)
18.03.2014 09:35:47	34.6600	33.5328	9.4	3.1	2.3	--	Mazotos (Larnaka)
17.03.2014 03:19:32	34.5100	33.1970	13.4	3.4	2.4	--	Lemesos (Limasol)
16.03.2014 10:08:28	34.4335	33.1353	22.4	2.9	--	--	Akrotiri (Limasol)
16.03.2014 08:26:04	35.0988	34.4913	38.2	3.4	--	--	MAGUSA KORFEZİ
16.03.2014 04:07:24	34.7313	26.4925	9.4	--	2.8	--	Girit (Girit Adası)
15.03.2014 17:54:19	35.8598	25.0277	5.0	4.1	--	--	Girit (Girit Adası)
15.03.2014 11:53:12	34.4308	34.2088	14.3	3.2	2.2	--	Ayia Napa (Gazimağusa)
15.03.2014 11:03:04	34.4315	25.5970	22.2	--	3.8	--	Girit (Girit Adası)
12.03.2014 17:20:57	35.0373	33.1558	30.0	2.5	1.5	--	Agrokippia (Lefkoşa)
12.03.2014 03:31:07	36.7242	28.6888	3.8	--	2.5	--	DALAMAN (MUĞLA)
12.03.2014 01:42:36	36.7345	28.6735	5.0	--	3.1	--	DALYAN AÇIKLARI-MUĞLA (AKDENİZ)
12.03.2014 00:55:09	36.7055	28.5528	6.3	--	2.5	--	DALYAN AÇIKLARI-MUĞLA (AKDENİZ)
11.03.2014 12:23:32	38.6133	31.6477	10.0	3.9	--	--	TURGUT-YUNAK (KONYA)
08.03.2014 17:25:14	35.3385	31.1335	30.5	3.1	2.6	--	ANTALYA KÖRFEZİ (AKDENİZ)
06.03.2014 21:57:33	36.8150	28.1385	7.6	3.6	3.2	--	MARMARIS (MUĞLA)
06.03.2014 17:25:40	35.8583	31.3232	12.6	3.4	2.4	--	ANTALYA KÖRFEZİ (AKDENİZ)
06.03.2014 17:15:20	35.8133	31.2453	31.2	4.3	4.4	--	ANTALYA KÖRFEZİ (AKDENİZ)
04.03.2014 03:41:29	34.8255	32.0333	6.3	2.7	1.9	--	KIBRIS RUM KESİMİ
03.03.2014 19:42:23	35.3740	29.3513	10.5	--	3.0	--	KAŞ AÇIKLARI-ANTALYA (AKDENİZ)
03.03.2014 11:36:06	34.7893	32.5715	2.3	2.9	2.0	--	Axilu(Aksu)
02.03.2014 16:47:53	35.8042	32.4705	12.6	2.8	2.3	--	ANAMUR AÇIKLARI-MERSİN (AKDENİZ)
02.03.2014 09:33:41	35.8817	31.2153	5.8	3.2	2.7	--	ANTALYA KÖRFEZİ (AKDENİZ)
02.03.2014 06:29:10	36.7533	35.2537	16.5	3.5	3.1	--	DOĞANKENT-YÜREĞİR (ADANA)
02.03.2014 06:25:58	36.8077	35.1432	5.7	4.1	--	--	TUZLA-KARATAŞ (ADANA)
28.02.2014 05:51:55	35.8068	25.7452	9.9	4.2	--	--	Girit (Girit Adası)
28.02.2014 04:16:01	36.3282	28.8015	5.0	--	2.4	--	ÖLÜDENİZ AÇIKLARI-MUĞLA (AKDENİZ)
27.02.2014 23:21:25	35.3233	22.8225	4.8	--	3.5	--	YUNANISTAN
27.02.2014 21:16:50	35.2277	23.5398	3.0	--	3.5	--	YUNANISTAN

K.K.T.C Genelinde 8 adet deprem istasyonu ve Kandilli Rasathanesine bağlı Türkiyenin güney sahillerinde bulunan deprem istasyonlarının verileri kesintisiz şekilde sismoloji bölümümüze akmaktadır. Bu sayede bölgemiz olan doğu akdenizde oluşan sismik aktiviteler anında sismoloji bölümümüzce çözümlenip basın organlarımıza ve web sayfamıza gönderilmektedir.



"Haberdar olun , hazırlıksız yakalanmayın !"
www.kktcmeteor.org



K.K.T.C. Meteoroloji Dairesi Müdürlüğü

166 , 167 , 168 No 'lu Telefonlardan ve Denizciler için kanal 68 den 24 saat kesintisiz yayınıımız mevcuttur.



" Haberdar olun , hazırlıksız yakalanmayın ! "

www.kktcmeteor.org



23 Mart Dünya Meteoroloji Günü



K.K.T.C.

Meteoroloji Dairesi

Katılımınızdan Dolayı, teşekkür ederim.

Daire Müdürü

Raif İlker BURAN

Konu :Bulutları Anlamak.



" Haberdar olun , hazırlıksız yakalanmayın ! "

www.kktcmeteor.org